



3
Bueno
horizontal

Alcaldía de Medellín

| | | | |
|---|--|--|------------|
| CERTIFICADO DE DISPONIBILIDAD PRESUPUESTAL No. 4000094635 | | | |
| CENTRO GESTOR: 76100000 | | Nombre: Dpto Administrativo de Planeación | |
| Suscripción al servicio de soporte y actualización de licencias del | | | |
| Datos generales | | | |
| Fecha del documento | 13.09.2018 | Fecha de contabilización | 13.09.2018 |
| Creado por | HBERRIO | Creado el | 13.09.2018 |
| Modificado por | HBERRIO | Última modif. | 01.10.2018 |
| Controlling area | COMM | Fecha liberación: | 01.10.2018 |
| Datos adicionales | | | |
| Texto | Suscripción al servicio de soporte y actualización | | |
| Importe total | 32.566.600 COP | | |
| Posición de documento 001 | | | |
| Texto | Suscripción al servicio de soporte y actualización | | |
| Descripción posición presupuestaria: | 23390310 DIVULGACIÓN, ASISTENCIA TÉCNICA Y CAPACITACIÓN DEL RECURSO HUMANO SECTOR GOBIERNO | | |
| Nombre Fondos: | 110000118 Recursos Ordinarios 2018 | | |
| Area Funcional: | 10000.53911.0099 | | |
| Proyecto: | 160382 IMPLEMEN-METODOLOGIA SEGUIMIENTO TRANSFO | | |
| Importe | 32.566.600 COP | | |
| Importe original | 32.566.600 COP | | |
| APROBACIÓN Y EXPEDICIÓN | | HBERRIO | |
| SECRETARIA DE HACIENDA | | | |

Certifico que el contenido de esta solicitud, en el caso de inversión, se encuentra inscrito en el Banco de Programas y Proyectos, de conformidad con lo dispuesto en el artículo 68 del Decreto 06 de 1998.

Igualmente, certifico que el Fondo que se está afectando corresponde al objeto del gasto de esta solicitud, de acuerdo con las normas legales vigentes.

VoBo. Subsecretario responsable: Nombre: _____
VoBo : _____

SECRETARIO ORDENADOR:

Ana Cathalina Ochoa
Dpto Administrativo de Planeación




Alcaldía de Medellín

| CERTIFICADO DE DISPONIBILIDAD PRESUPUESTAL No. 4000094544 | | | |
|---|--|--|------------|
| CENTRO GESTOR: 76100000 | | Nombre: Dpto Administrativo de Planeación | |
| Suscripción al servicio de soporte y actualización de licencias del | | | |
| Datos generales | | | |
| Fecha del documento | 04.09.2018 | Fecha de contabilización | 04.09.2018 |
| Creado por | HBERRIO | Creado el | 04.09.2018 |
| Modificado por | HBERRIO | Última modif. | 01.10.2018 |
| Controlling area | COMM | Fecha liberación: | 01.10.2018 |
| Datos adicionales | | | |
| Texto | Suscripción al servicio de soporte y actualización | | |
| Importe total | 54.867.000 COP | | |
| Posición de documento 001 | | | |
| Texto | Suscripción al servicio de soporte y actualización | | |
| Descripción posición presupuestaria: | 23390310 DIVULGACIÓN, ASISTENCIA TÉCNICA Y CAPACITACIÓN DEL RECURSO HUMANO SECTOR GOBIERNO | | |
| Nombre Fondos: | 110000118 Recursos Ordinarios 2018 | | |
| Area Funcional: | 10000.53911.0099 | | |
| Proyecto: | 160382 IMPLEMEN-METODOLOGIA SEGUIMIENTO TRANSFO | | |
| Importe | 54.867.000 COP | | |
| Importe original | 54.867.000 COP | | |
| APROBACIÓN Y EXPEDICIÓN | | HBERRIO | |
| SECRETARIA DE HACIENDA | | | |

Certifico que el contenido de esta solicitud, en el caso de inversión, se encuentra inscrito en el Banco de Programas y Proyectos, de conformidad con lo dispuesto en el artículo 68 del Decreto 06 de 1998.


Igualmente, certifico que el Fondo que se está afectando corresponde al objeto del gasto de esta solicitud, de acuerdo con las normas legales vigentes.

VoBo. Subsecretario responsable: Nombre: 

VoBo : _____

SECRETARIO ORDENADOR:

Ana Cathalina Ochoa
Dpto Administrativo de Planeación

| | | | |
|---------------|--|--|---|
| Cód. FO-ADQU- | | Formato FO-ADQU JUSTIFICACIÓN CONTRATACION BIENES, SERVICIOS Y OBRA PÚBLICA GENERICOS |  Alcaldía de Medellín |
| Versión. 1 | | | |

Objeto: *Suministro, suscripción al soporte y actualización de licencias de software especializado ArcGis.*

Valor total: \$ 87.433.600 (Ochenta y siete millones cuatrocientos treinta y tres mil seis cientos pesos m/l), Sin el IVA

1. DESCRIPCIÓN Y FORMA DE SATISFACER LA NECESIDAD

1.1 Descripción de la Necesidad

En el Departamento Administrativo de Planeación DAP, a través de la Subdirección de Planeación Territorial y Estratégica de Ciudad, para el año 2018 y 2019 requiere dar soporte con productos geográficos a: Dos (2) rendiciones de cuentas del Señor Alcalde, visualización en mapas de los diferentes indicadores del Plan de Desarrollo 2016 – 2019, seguimientos al POT, entrega de Actas de informe de Gestión del Alcalde, generación de información para los diferentes Órganos de Control y Agendas de interés, que por Ley o solicitud explícita se hace normalmente entrega durante la vigencia.

Para todo esto, se realiza información geográfica bajo el software Arc Gis, la cual es incorporada en los diferentes informes, por lo tanto se hace necesario el pago para la renovación y soporte por un año y cuatro meses de las catorce (14) licencias Arc Gis, y las extensiones 3D Analyst y Spatial Analyst que poseemos actualmente.

1.2. Forma de Satisfacer la Necesidad

A través de un contrato que tiene por objeto: "*Suministro, suscripción al soporte y actualización de licencias de software especializado ArcGis.*" en la secretaría de Suministros y Servicios

2. JUSTIFICACIÓN DE LA NECESIDAD

Para la realización de los diferentes mapas geográficos que se incluirán en los diferentes informes que se elaboran al interior de la Subdirección de Planeación Territorial y Estratégica de Ciudad del DAP, se hace necesario la renovación por un (1) año y cuatro meses las catorce (14) licencias Arc Gis y las extensiones 3D Analyst y Spatial Analyst

3. ASPECTOS GENERALES


3.1. Línea Plan de Desarrollo: Dimensión 1: Creemos en la confianza ciudadana, Programa: 1.3.5. Innovación Pública – Laboratorio de Gobierno, Proyecto: 1.3.5.8. Implementar el sistema de Información territorial para la medición de impactos basados en la transversalización de las acciones.

3.2. La Ficha MGA:

Proyecto 160382 Implementación de la metodología para el seguimiento de las transformaciones territoriales.

3.3. Presupuesto oficial \$ 87.433.600 (Ochenta y siete millones cuatrocientos treinta y tres mil seis cientos pesos m/l), Sin el IVA CDP # 4000094544:

| Nombre Proyecto/ Rubro de funcionamiento | Código Proyecto | Fondo | Posición Presupuestal | Valor |
|---|-----------------|-----------|-----------------------|------------|
| Implementación de la metodología para el seguimiento de las transformaciones territoriales. | 160382 | 110000118 | 23390310 | 87.433.600 |

| | | | |
|------------------|-------------------------------|--|---|
| Cód. FO-ADQU-XXX | | Formato FO-ADQU JUSTIFICACIÓN CONTRATACION BIENES, SERVICIOS Y OBRA PÚBLICA GENERICOS |  Alcaldía de Medellín |
| Versión. 1 | Fecha de entrada en Vigencia: | | |

3.4. Productos a renovar:

| Secretaría/Dirección | Nombre | CU/SU | Producto | Cantidad | L-Primaria | L-Secundaria | Versión | Vencimiento | PRECIO u\$ DIC2019 |
|--------------------------|------------------------------|-------|--------------------|----------|------------|--------------|---------|-------------|--------------------|
| PLANEACIÓN (TERRITORIAL) | Desktop Basic SU | SU | ArcView SU | 1 | 0 | 1 | 10.6.0 | 31/07/2018 | \$ 554.00 |
| PLANEACIÓN (TERRITORIAL) | 3D Analyst Extension CU | CU | 3D Analyst CU | 1 | 0 | 1 | 10.6.0 | 31/07/2018 | \$ 370.00 |
| PLANEACIÓN (TERRITORIAL) | Desktop Advanced CU | CU | ArcInfo | 1 | 0 | 1 | 10.6.0 | 31/07/2018 | \$ 2,214.00 |
| PLANEACIÓN (TERRITORIAL) | Desktop Basic CU | CU | ArcView CU | 1 | 1 | 0 | 10.6.0 | 31/07/2018 | \$ 1,293.00 |
| PLANEACIÓN (TERRITORIAL) | Desktop Basic CU | CU | ArcView CU | 1 | 0 | 1 | 10.6.0 | 31/07/2018 | \$ 924.00 |
| PLANEACIÓN (TERRITORIAL) | Spatial Analyst Extension CU | CU | Spatial Analyst CU | 1 | 0 | 1 | 10.6.0 | 31/07/2018 | \$ 370.00 |
| PLANEACIÓN (TERRITORIAL) | Desktop Basic SU | SU | ArcView SU | 1 | 0 | 1 | 10.6.0 | 31/07/2018 | \$ 554.00 |
| PLANEACIÓN (TERRITORIAL) | Desktop Basic SU | SU | ArcView SU | 1 | 0 | 1 | 10.6.0 | 31/07/2018 | \$ 554.00 |
| PLANEACIÓN (TERRITORIAL) | Desktop Basic SU | SU | ArcView SU | 1 | 0 | 1 | 10.6.0 | 31/07/2018 | \$ 554.00 |
| PLANEACIÓN (TERRITORIAL) | Desktop Basic SU | SU | ArcView SU | 1 | 0 | 1 | 10.6.0 | 31/07/2018 | \$ 554.00 |
| PLANEACIÓN (TERRITORIAL) | Desktop Basic SU | SU | ArcView SU | 1 | 1 | 0 | 10.6.0 | 31/07/2018 | \$ 740.00 |
| PLANEACIÓN (TERRITORIAL) | Desktop Basic SU | SU | ArcView SU | 1 | 1 | 0 | 10.6.0 | 31/07/2018 | \$ 740.00 |
| PLANEACIÓN (TERRITORIAL) | Desktop Standard CU | CU | ArcEditor CU | 1 | 0 | 1 | 10.6.0 | 31/07/2018 | \$ 2,217.00 |
| PLANEACIÓN (TERRITORIAL) | Desktop Standard CU | CU | ArcEditor CU | 1 | 0 | 1 | 10.6.0 | 31/07/2018 | \$ 2,217.00 |
| PLANEACIÓN (TERRITORIAL) | Desktop Standard CU | CU | ArcEditor CU | 1 | 0 | 1 | 10.6.0 | 31/07/2018 | \$ 2,217.00 |
| PLANEACIÓN (TERRITORIAL) | Desktop Standard CU | CU | ArcEditor CU | 1 | 1 | 0 | 10.6.0 | 31/07/2018 | \$ 2,771.00 |


Incluye los Aportes a servidores por valor de 8.480 dólares

3.5. Supervisión Operativa:

La supervisión operativa en la dependencia estará a cargo de:

| Nombre | Cargo | Documento identidad | Teléfono Of. | Correo Electrónico |
|-----------------------|-------------------|---------------------|----------------------|------------------------------|
| Byron Sierra Figueroa | Líder de Proyecto | 71.620.450 | 3855555 Ext 58 45 | byron.sierra@medellin.gov.co |

Las especificaciones técnicas y administrativas serán definidas por la Secretaría de Suministros y Servicios en el pliego de condiciones correspondiente.


ANA CATHALINA OCHOA YEPES
Directora
Departamento Administrativo de Planeación


JUAN DIEGO LOPERA
Subdirector
Planeación Territorial y Estratégica de Ciudad

Medellín, Septiembre 4 de 2018