

1
Bueno



Alcaldía de Medellín

CERTIFICADO DE DISPONIBILIDAD PRESUPUESTAL No. 4000094812			
CENTRO GESTOR: 76200000		Nombre: Secretaría de Gestión y Control Territor	
<u>Suscripción al servicio de soporte y actualización de licencias del</u>			
Datos generales			
Fecha del documento	03.10.2018	Fecha de contabilización	03.10.2018
Creado por	GLVALENCIA	Creado el	03.10.2018
Modificado por	GLVALENCIA	Última modif.	03.10.2018
Controlling area	COMM	Fecha liberación:	03.10.2018
Datos adicionales			
Texto	Suscripción al servicio de soporte y actualización		
Importe total	212.931.200 COP		
Posición de documento 001			
Texto	Suscripción al servicio de soporte y actualización		
Descripción posición presupuestaria:	23390440 ACTUALIZACIÓN DE INFORMACIÓN PARA PROCESAMIENTO SECTOR GOBIERNO		
Nombre Fondos:	110000118 Recursos Ordinarios 2018		
Area Funcional:	10000.53916.0099		
Proyecto:	160318 CONSERVA-CATASTRAL		
Importe	188.568.683 COP		
Importe original	188.568.683 COP		
Posición de documento 002			
Texto	Suscripción al servicio de soporte y actualización		
Descripción posición presupuestaria:	23390440 ACTUALIZACIÓN DE INFORMACIÓN PARA PROCESAMIENTO SECTOR GOBIERNO		
Nombre Fondos:	110000118 Recursos Ordinarios 2018		
Area Funcional:	10000.53916.0099		
Proyecto:	160311 ACTUALIZ-CENSO CATASTRAL		
Importe	24.362.517 COP		
Importe original	24.362.517 COP		



Alcaldía de Medellín

CERTIFICADO DE DISPONIBILIDAD PRESUPUESTAL No. 4000094812			
CENTRO GESTOR: 76200000		Nombre: Secretaría de Gestión y Control Territor	
Suscripción al servicio de soporte y actualización de licencias del			
Datos generales			
Fecha del documento	03.10.2018	Fecha de contabilización	03.10.2018
Creado por	GLVALENCIA	Creado el	03.10.2018
Modificado por	GLVALENCIA	Última modif.	03.10.2018
Controlling area	COMM	Fecha liberación:	03.10.2018
Datos adicionales			
Texto	Suscripción al servicio de soporte y actualización		
Importe total	212.931.200 COP		
APROBACIÓN Y EXPEDICIÓN		GLVALENCIA	
SECRETARIA DE HACIENDA			


Certifico que el contenido de esta solicitud, en el caso de inversión, se encuentra inscrito en el Banco de Programas y Proyectos, de conformidad con lo dispuesto en el artículo 68 del Decreto 06 de 1998.

Igualmente, certifico que el Fondo que se está afectando corresponde al objeto del gasto de esta solicitud de acuerdo con las normas legales vigentes.


VoBo. Subsecretario responsable: Nombre: _____

VoBo : _____

SECRETARIO ORDENADOR:


 José N. Duque Ossa
 Secretaría de Gestión y Control Territor

Handwritten notes or markings in the center of the page.

Cód. FO-ADQU-102		Formato FO-ADQU JUSTIFICACIÓN CONTRATACION BIENES, SERVICIOS Y OBRA PÚBLICA GENERICOS	 Alcaldía de Medellín
Versión. 02	Fecha de entrada en Vigencia:		

Objeto: Suscripción al servicio de soporte y actualización de licencias del software especializado ArcGIS

Nro. Necesidad plan de compras: 33085

1. DESCRIPCIÓN Y FORMA DE SATISFACER LA NECESIDAD


1.1 Descripción de la Necesidad

Para el proyecto Gestion para el proceso de Conservación Catastral el cual hace parte de la Subsecretaría de Catastro – Secretaría de Gestión y Control Territorial, se requiere el soporte y mantenimiento de Arcgis que sirvan como apoyo al desarrollo de las actividades que forman parte del proceso de conservación catastral y demás actividades relacionadas con el Sistema de Información Geográfico.

1.2. Forma de Satisfacer la Necesidad

A través de un contrato de soporte y mantenimiento, con el fin de garantizar la óptima culminación del proyecto y las actividades relacionadas con el Sistema de Información Geográfico, actualizando las siguientes licencias para la Subsecretaría de Catastro:

Producto	Cantidad	L-Primaria	L-Secundaria	Versión TI
ArcEditor CU	1	1	0	10.6.0
ArcEditor CU	1	0	1	10.6.0
ArcEditor CU	1	0	1	10.6.0
ArcEditor CU	1	0	1	10.6.0
ArcEditor CU	1	0	1	10.6.0
ArcEditor CU	1	0	1	10.6.0
ArcEditor CU	1	0	1	10.6.0
ArcEditor CU	1	0	1	10.6.0
ArcEditor CU	1	0	1	10.6.0
ArcEditor CU	1	0	1	10.6.0
ArcEditor CU	1	0	1	10.6.0
ArcEditor CU	1	1	0	10.6.0


Cód. FO-ADQU-102		Formato FO-ADQU JUSTIFICACIÓN CONTRATACION BIENES, SERVICIOS Y OBRA PÚBLICA GENERICOS	 Alcaldía de Medellín
Versión. 2	Fecha de entrada en Vigencia:		

ArcEditor CU	1	0	1	10.6.0
ArcEditor CU	1	0	1	10.6.0
ArcEditor CU	1	0	1	10.6.0
ArcEditor CU	1	0	1	10.6.0
ArcEditor CU	1	0	1	10.6.0
ArcEditor CU	1	0	1	10.6.0
ArcEditor CU	1	0	1	10.6.0
ArcEditor CU	1	0	1	10.6.0
ArcEditor CU	1	0	1	10.6.0
ArcEditor CU	1	0	1	10.6.0
3D Analyst CU	1	0	1	10.6.0
ArcEditor CU	1	1	0	10.6.0
ArcEditor CU	1	0	1	10.6.0
ArcInfo CU	1	0	1	10.6.0
Publisher CU	1	1	0	10.5.1

2. JUSTIFICACIÓN DE LA NECESIDAD

La Subsecretaría de Catastro tiene entre sus funciones la conservación de la información física, jurídica y económica requiere incorporar los cambios que se detectan en los inmuebles de la ciudad de Medellín a fin de tener el censo inmobiliario actualizado. Para esta tarea se requiere gestionar la información en la base de datos geográfica, construida sobre una plataforma ESRI. Dada la complejidad del proceso y el alto número de transacciones sobre la plataforma geográfica, se requiere tener soporte permanente sobre el software que contiene dicha información. La plataforma geográfica de la Subsecretaría de Catastro es un elemento fundamental que controla la gestión de gran parte de los procesos que se desarrollan a su interior.

También es claro que para los procesos de la Subsecretaría de Catastro, ha cobrado gran relevancia el tema de la integración del sistema alfanumérico (plataforma SAP) y geográfico (plataforma ESRI). Esto ha conllevado a que cada vez se fortalezcan las actividades asociadas a la información geográfica, convirtiendo estas en actividades críticas para la mayoría de las actividades catastrales. Por tal motivo se requiere destinar recursos para el mantenimiento, soporte y actualización continua de la plataforma geográfica de la Subsecretaría de Catastro, situación que conlleva a que cada vez los requerimientos tecnológicos asociados a esta plataforma sean más exigentes en cuanto a equipos e infraestructura dado que el procesamiento de la información

Cód. FO-ADQU-102		Formato FO-ADQU JUSTIFICACIÓN CONTRATACION BIENES, SERVICIOS Y OBRA PÚBLICA GENERICOS	 Alcaldía de Medellín
Versión. 2	Fecha de entrada en Vigencia:		

gráfica requiere de mejores especificaciones que permitan aprovechar las mejoras que con cada versión del software se adicionan.

En la actualidad la Subsecretaría requiere continuar con el soporte por parte del proveedor del Software para incorporar nuevas versiones o subsanar dificultades que se presenten en el uso cotidiano de éste con la finalidad de obtener mejores resultados para el proceso catastral.

3. ASPECTOS GENERALES

3.1. Funciones de la Secretaría Gestión y Control Territorial. De acuerdo con el decreto 0883 de 2015 la Secretaría Gestión y Control Territorial tiene entre otras, las siguientes funciones:

Ejercer la gestión y el control territorial, acorde al sistema de ordenamiento territorial de la ciudad de Medellín, para el desarrollo humano integral de sus habitantes.

Liderar el sistema catastral del municipio de Medellín, el cual está encargado de identificar, preparar y mantener el inventario de los bienes inmuebles pertenecientes al Estado y a los particulares, debidamente actualizado y clasificado con el objeto de lograr su correcta identificación física, jurídica y fiscal.

Coordinar con la Secretaría de Suministros y Servicios, la realización de los contratos necesarios para obtener los bienes y servicios requeridos y ejercer la supervisión técnica de los mismos


Implementar y ejecutar las políticas y directrices que establezca la Secretaría de Gestión Humana y Servicio a la Ciudadanía, en materia de gestión de trámites, procedimientos administrativos, peticiones, quejas, reclamos y sugerencias.

3.2. La Ficha MGA para la presente contratación se encuentra actualizada.

Plan de Desarrollo 2016-2019, Dimensión Estratégica: 6 – Para recuperar el centro y trabajar por nuestro territorio, Componente: 6.1 – Medellín planifica y gestiona su territorio, Programa: 6.1.3 – Gestión de la información urbanística y catastral, Proyecto 6.1.3.2 Conservación Catastral

3.3. Presupuesto oficial: Doscientos doce millones novecientos treinta y un mil doscientos pesos pesos, (\$ 212.931.200) exento de IVA, con la siguiente especificación:


Nombre Proyecto/ Rubro de funcionamiento	Código Proyecto	Fondo	Posición Presupuestal	Valor
Gestión para el proceso de Conservación Catastral	160318	110000118	23390440	\$ 188.568.683
Censo Catastral	160311	110000118	23390440	\$ 24.362.517

Cód. FO-ADQU-102		Formato FO-ADQU JUSTIFICACIÓN CONTRATACION BIENES, SERVICIOS Y OBRA PÚBLICA GENERICOS	 Alcaldía de Medellín
Versión. 2	Fecha de entrada en Vigencia:		

3.4. Supervisión Operativa:

Nombre	Cargo	Document o identidad	Telefono	Correo Electronico
Henry Nelson Hurtado García	Líder de Proyecto	71.790.503	3854287	Henry.hurtado@medellin.gov.co

En el presente formato se plasma la necesidad de la Subsecretaría de Catastro, teniendo en cuenta que se trata de un bien genérico y de común utilización, se envía a la Secretaría de Suministros y Servicios que es la competente para realizar los contratos de estos bienes y servicios, en consecuencia en los estudios previos se hará un compendio de los requerimientos de las diferentes dependencias



JOSÉ NICOLÁS DUQUE OSSA
 Secretario de Despacho
 Secretaría de Gestión y Control Territorial